









整理番号	資料名	イメージ	種類	細別	員数	作成・製造・所蔵など	年代など	サイズ・材質など
EAR001	花こう岩と褐簾石		地学	岩石	1	産出地：京都市左京区大文字山		
EAR002	堇青石ホルンフェルス		地学	岩石	1	産出地：京都府亀岡市		
EAR003	堇青石仮晶（桜石）		地学	岩石	1	産出地：京都府亀岡市		
EAR004	マンガン鉱		地学	岩石	1	産出地：京都府美山町		
EAR005	辰砂		地学	岩石	1	産出地：大和水銀鉱山（奈良県宇陀郡）		
EAR006	バラ輝石（ピンク色）とテフロ石（灰岩）		地学	岩石	1	産出地：京都府加茂町法華寺野		
EAR007	水晶		地学	岩石	1	産出地：滋賀県大津市田上		

EAR008	正長石		地学	岩石	1	産出地：滋賀県大津市田上		
EAR009	ホウカイ石		地学	岩石	1	産出地：岐阜県大垣市赤坂金生山		
EAR010	葉化石		地学	岩石	1	産出地：綴喜層群（京都府宇治田原町）	約1500万年前	
EAR011	貝化石（カガミガイ）		地学	岩石	1	産出地：綴喜層群（京都府宇治田原町）	約1500万年前	
EAR012	フズリナ化石		地学	岩石	1	産出地：京都市左京区鞍馬山	古生代ペルム紀	
EAR013	貝化石（キリガイダマン）		地学	岩石	1	産出地：綴喜層群（京都府宇治田原町）	約1500万年前	
EAR014	しのぶ石		地学	岩石	1			
EAR015	トウシウゾウ（ステゴドンの上右臼歯）		地学	岩石	1	産出地：大阪層群（京都市伏見区深草）	約50万年前	




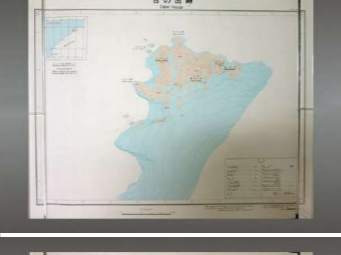
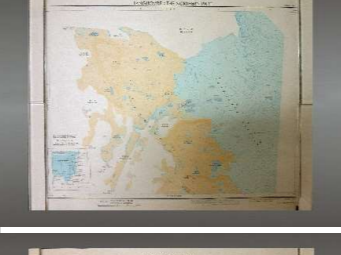

EAR016	紡錘状火山弾とパン皮状火山弾		地学	岩石	2	産出地：田倉山（宝山）	約30万年前	
EAR017	南極の岩石 含ガーネット片麻岩		地学	岩石	1	産出地：南極ラングホブデ 採集者：坂東忠司	採集年：1996年（平成8）	
EAR018	南極の岩石 黒雲母片麻岩		地学	岩石	1	産出地：南極オングル島 採取者：中川和久		
EAR019	旧大丸京都の壁石		地学	化石	1			
EAR020	太閤堤をおおう 洪水の堆積層		地学	標本	1		1712年（正徳2）～1786年（天明6）	
EAR021	ミイラ		地学	化石	一式	発見地：エジプト	古代エジプト時代	
EAR101	ナウマン象（小象の前足）		地学	化石 骨	1	出土地：高松市小槌島北東約1キロ沖の瀬戸内海（網にかかる）	約50～60万年前 発見：1962年（昭和37）	


EAR102	アジア象の骨（大腿骨）		地学	骨（脚）	1			
EAR103	牛の骨		地学	骨（胸部）	1			
EAR104	堆積地形模型 扇状地		地学	模型	1	製造：大和製作所費用本部		
EAR105	浸食作用説明模型 幼年期		地学	模型	1	製造：大和製作所費用本部		
EAR106	浸食作用説明模型 壮年期		地学	模型	1	製造：大和製作所費用本部		
EAR107	浸食作用説明模型 老年期		地学	模型	1	製造：大和製作所費用本部		

EAR108	浸食作用説明模型 三角州		地学	模型	1	製造：大和製作所費用本部		
EAR109	地質説明模型		地学	模型	1	製造：大和製作所費用本部		
EAR110	火山地形断面模型		地学	模型	1	製造：大和製作所費用本部		
EAR111	地層模型		地学	模型	1	製造：内田洋行科学器部		
EAR112	鉱物標本		地学	標本	一式	製造：日本地科学会（現ニチカ）		
EAR113	岩石標本		地学	標本	一式	製造：日本地科学会（現ニチカ）		
EAR114	地質標本		地学	標本	一式	製造：（株）日さく		
EAR115	ザクロ石片麻岩		地学	岩石	1	産出地：スカーレン	1968年（昭和43）～1970年（昭和45）	

EAR116	宗谷海岸作業図		地学	地図	1	印刷：(株)国土地図		S : 1/100,000 サイズB×L : 638×940
EAR117	昭和基地		地学	地図	1	作成：建設省国土地理院	1994年(平成6)	S : 1/2,500 サイズB×L : 815×785
EAR118	リュツオ・ホルム湾		地学	地図	1	作成：建設省国土地理院	1989年(平成元)	S : 1/250,000 サイズB×L : 790×1090
EAR119	リーサーラルセン半島		地学	地図	1	衛星画像合成図		S : 1/250,000 サイズB×L : 788×1088
EAR120	EAST QUEEN MAUD LAND ENDERBY LAND NAVIGATION CHART		地学	地図	1	作成：国立極地研究所(編集：森脇喜一)	1979年(昭和54)8月	S : 1/1000,000 サイズB×L : 1088×888
EAR121	昭和基地周辺作業図		地学	地図	1	作成：国立極地研究所	1993年(平成5)	S : 1/1000,000 サイズB×L : 898×688

EAR122	東オングル島		地学	地図	1	作成：建設省国土地理院	1994年（平成6）1月	S：1/5,000 サイズB×L：788×815
EAR123	西オングル島		地学	地図	1	作成：建設省国土地理院 刊行：国立科学博物館（（株）国際航業図化）	1964年（昭和39）12月	S：1/5,000 サイズB×L：784×544
EAR124	オングル諸島周辺作業図		地学	地図	1	作成：国立極地研究所（編集：森脇喜一）	1979年（平成54）7月	S：1/50,000 サイズB×L：786×546
EAR125	竜宮岬		地学	地図	1	作成：建設省国土地理院	1981年（昭和56）3月	S：1/25,000 サイズB×L：782×538
EAR126	新南岩		地学	地図	1	作成：建設省国土地理院	1977年（昭和52）3月	S：1/25,000 サイズB×L：544×732
EAR127	アウストホブデ		地学	地図	1	作成：建設省国土地理院	1985（昭和60）3月	S：1/25,000 サイズB×L：578×458

EAR128	システルフレーセネ		地学	地図	1	作成：建設省国土地理院	1987年（昭和62）2月	S：1/25,000 サイズB×L：578×458
EAR129	ルンパ		地学	地図	1	作成：建設省国土地理院	1987年（昭和62）2月	S：1/50,000 サイズB×L：578×458
EAR130	イトレホブデホルメン		地学	地図	1	作成：建設省国土地理院	1987年（昭和62）2月	S：1/25,000 サイズB×L：578×458
EAR131	日の出岬		地学	地図	1	作成：建設省国土地理院	1974（昭和49）3月	S：1/25,000 サイズB×L：578×458
EAR132	ラングホブデ北部		地学	地図	1	作成：建設省国土地理院	1987年（昭和62）2月	S：1/25,000 サイズB×L：578×458
EAR133	ラングホブデ南部		地学	地図	1	作成：建設省国土地理院	1987年（昭和62）2月	S：1/25,000 サイズB×L：578×458
EAR134	ホノール奥岩		地学	地図	1	作成：建設省国土地理院	1984年（昭和59）2月	S：1/25,000 サイズB×L：578×458
EAR135	森林土壌断面モデル		地学	標本	1			

EAR136	六分儀		地学	天文	製造：滝沢製作所	測定日：1965年（昭和40）6月22日	
--------	-----	---	----	----	----------	----------------------	--